



## HTR SUORA RATA

### Lähtö

#### Oranssi poiju

- jätetään vasemmalle

#### Husunkiven pohjoisviitta

- jätetään oikealle

#### Länsikarin pohjoisviitta

- jätetään oikealle

#### Länsikarin itäpoiju

- jätetään oikealle

#### Länsikarin itäviitta

- jätetään oikealle

#### Harmajasta länsiluoteeseen

#### oleva eteläpoiju

- jätetään vasemmalle

#### Flathällgrundet itäreunamerkki

- jätetään oikealle

#### Helsingin matala (kasuuni)

- jätetään oikealle

#### Tallinnan matala

- jätetään vasemmalle

#### Aegnan länsipoiju

- jätetään vasemmalle

#### Aegnasta luoteeseen

#### oleva länsimerkki

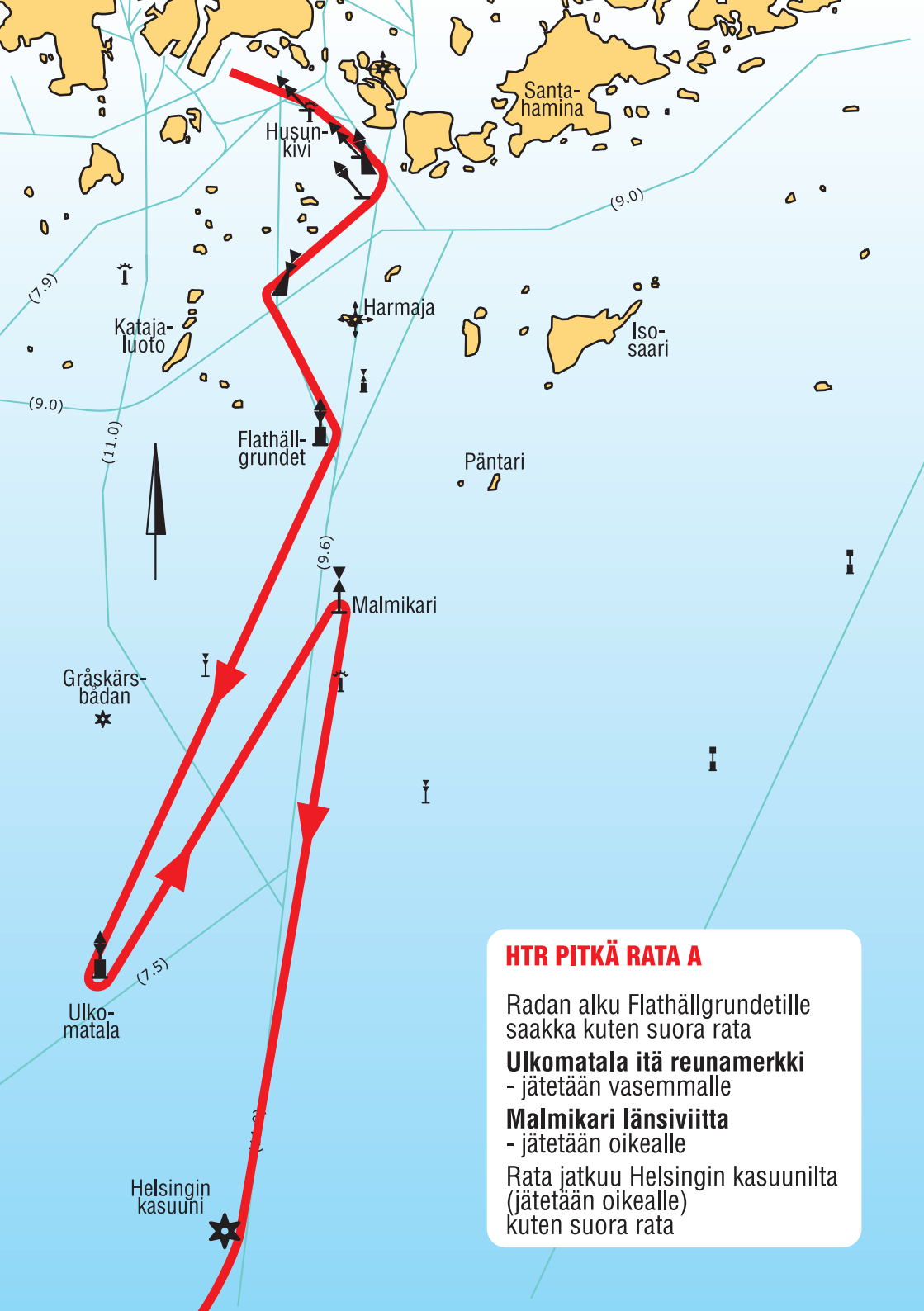
- jätetään vasemmalle

#### Aegnasta lounaaseen

#### oleva länsimerkki

- jätetään vasemmalle

### Maali



## HTR PITKÄ RATA A

Radan alku Flathällgrundetille saakka kuten suora rata

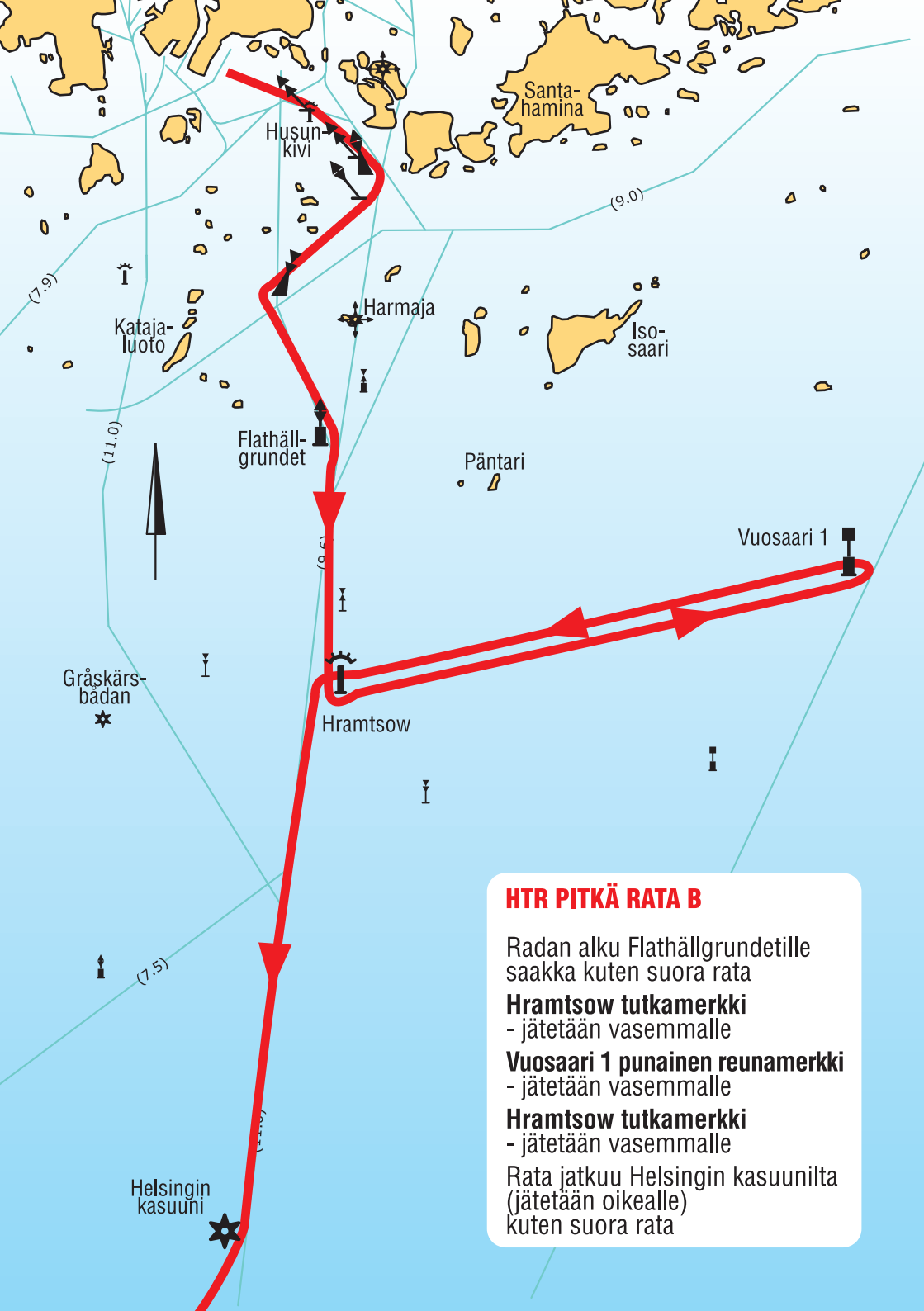
### **Ulkomatala itä reunamerkki**

- jätetään vasemmalle

### **Malmikari länsiviitta**

- jätetään oikealle

Rata jatkuu Helsingin kasuunilta (jätetään oikealle) kuten suora rata



### HTR PITKÄ RATA B

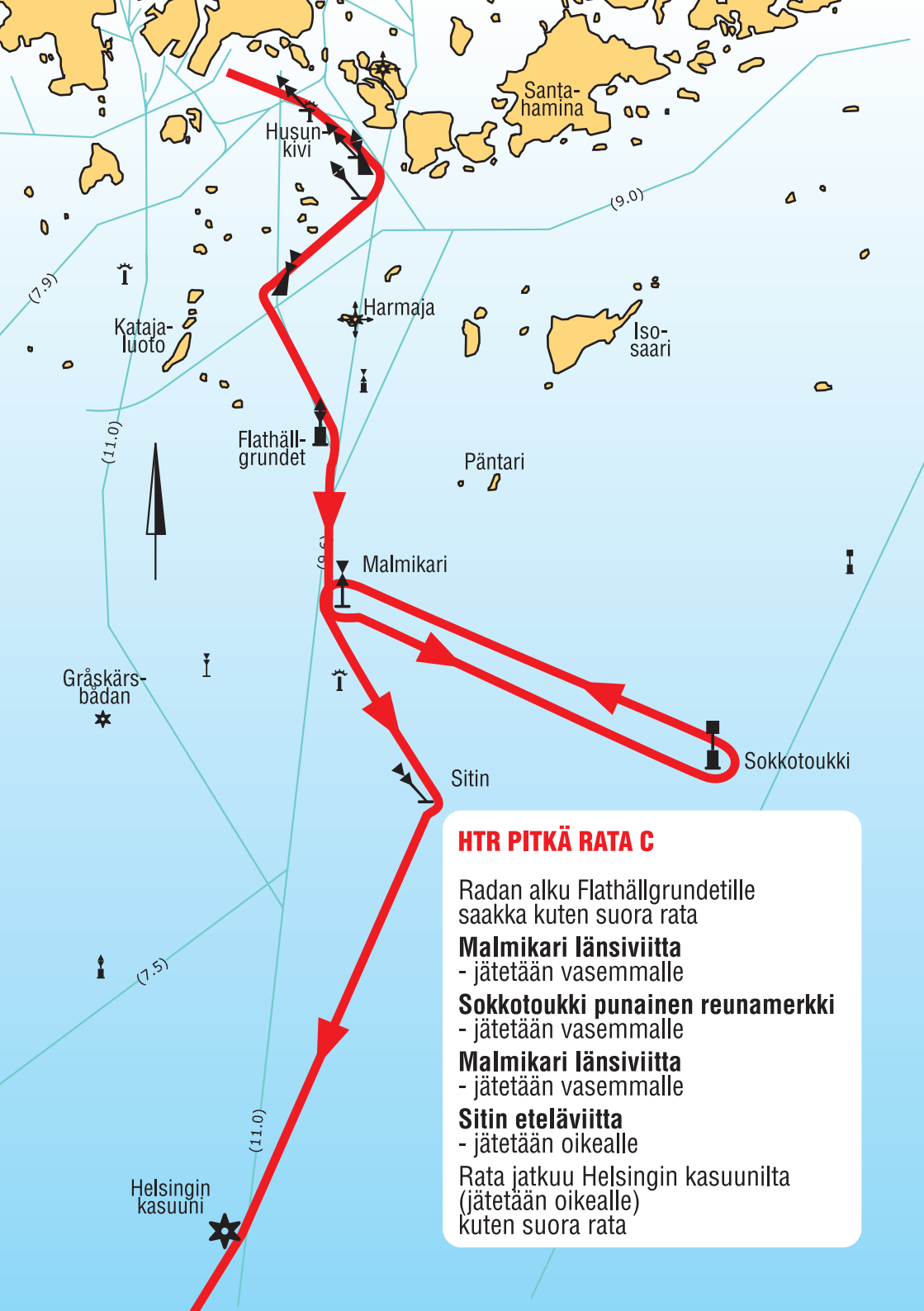
Radan alku Flathällgrundetille saakka kuten suora rata

**Hramtsow tutkamerkki**  
- jätetään vasemmalle

**Vuosaari 1 punainen reunamerkki**  
- jätetään vasemmalle

**Hramtsow tutkamerkki**  
- jätetään vasemmalle

Rata jatkuu Helsingin kasuunilta (jätetään oikealle) kuten suora rata



**HTR PITKÄ RATA C**

Radan alku Flathällgrundetille saakka kuten suora rata

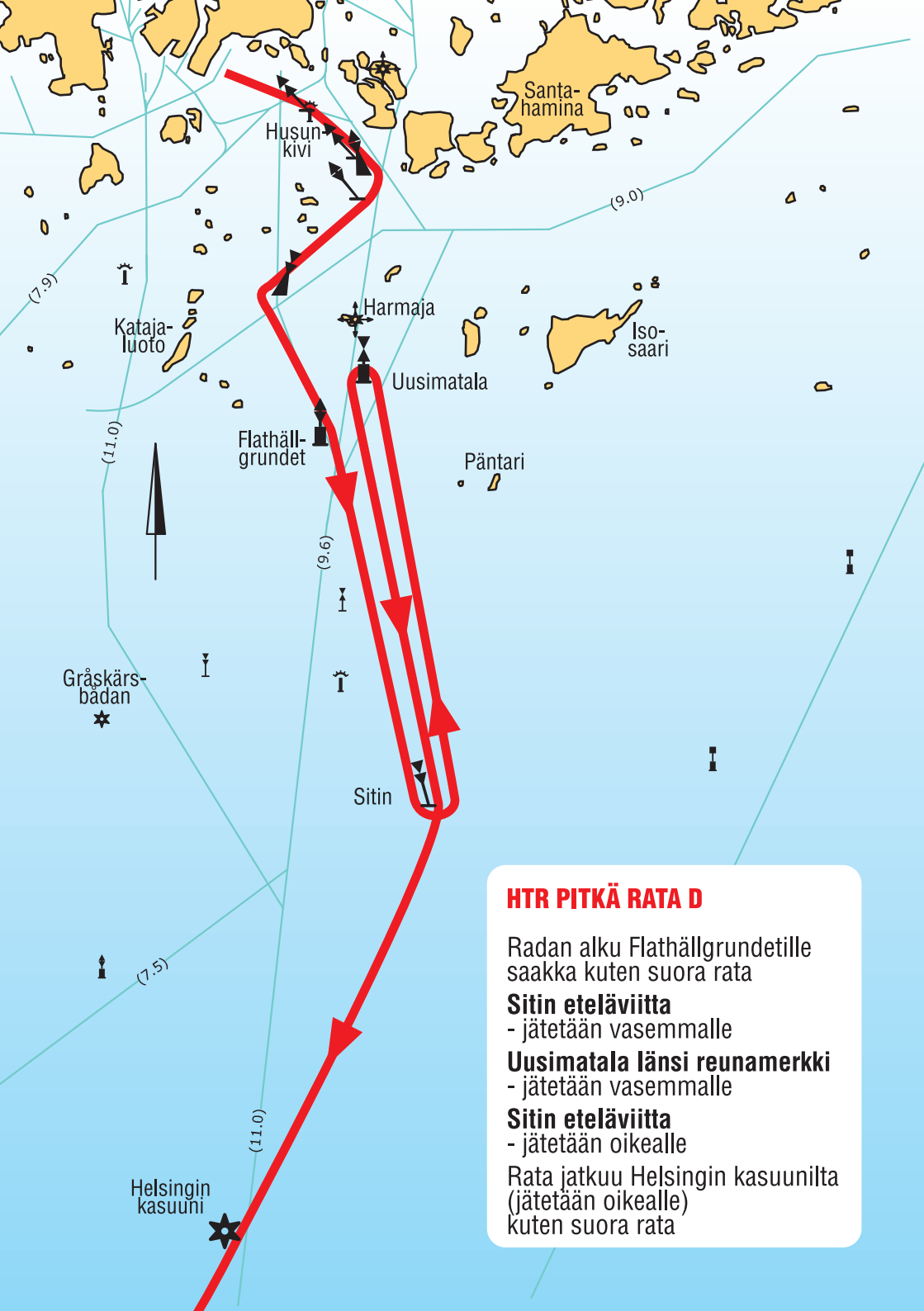
**Malmikari länsiviitta**  
- jätetään vasemmalle

**Socktoutuksi punainen reunamerkki**  
- jätetään vasemmalle

**Malmikari länsiviitta**  
- jätetään vasemmalle

**Sitin eteläviitta**  
- jätetään oikealle

Rata jatkuu Helsingin kasuunilta (jätetään oikealle) kuten suora rata



### HTR PITKÄ RATA D

Radan alku Flathällgrundetille saakka kuten suora rata

#### **Sitin eteläviitta**

- jätetään vasemmalle

#### **Uusimatala länsi reunamerkki**

- jätetään vasemmalle

#### **Sitin eteläviitta**

- jätetään oikealle

Rata jatkuu Helsingin kasuunilta (jätetään oikealle) kuten suora rata